

彰化縣芳苑鄉芳苑村簡易疏散避難圖

防災資訊

村(里)基本資料

• 總人口數：1019人

災害通報單位

*彰化縣災害應變中心

電話:04-7512148

*芳苑鄉災害應變中心

電話:04-8983589

*芳苑派出所

電話:04-8983432

*芳苑消防分隊

電話:04-8983677

緊急聯絡人

*村長:洪坤富

電話：04-8983613

防災資料網站

*內政部消防署

<http://www.nfa.gov.tw>

*彰化縣消防局

<http://www.chfd.gov.tw>

*彰化縣芳苑鄉公所

<http://town.chcg.gov.tw/fangyuan/00home/index7.asp>

避難原則

前往開放空間或公園避難

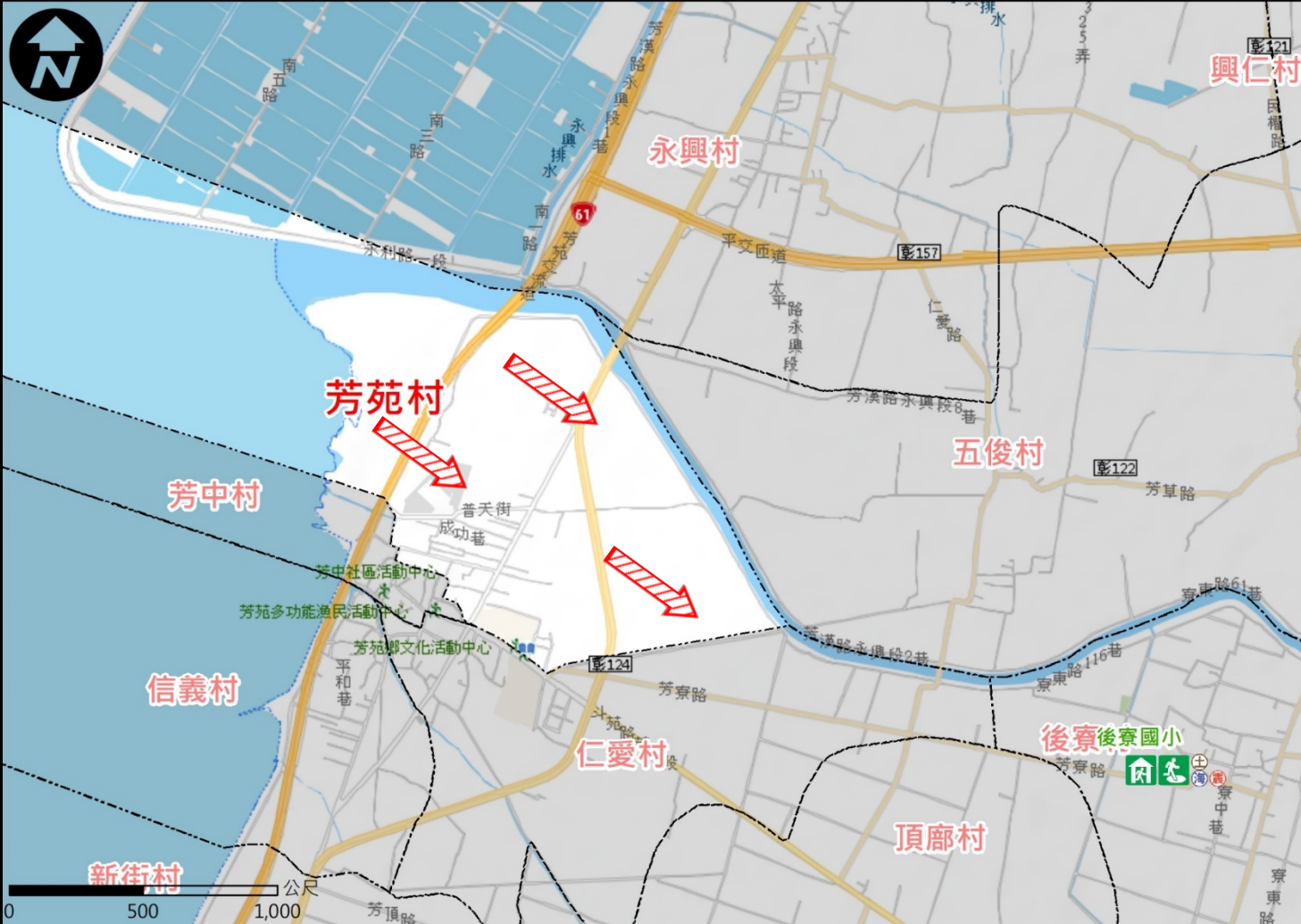
避難收容處所

名稱：後寮國小室

地址:芳苑鄉後寮村芳寮路30號

電話:04-8983184

芳苑鄉公所112年12月製作



圖例	道路		標示			行政區域	
		國道		建議疏散避難方向		政府機關	
		快速道路		適用災害類型		警察機關	
		省道		避難收容處所(室內)		消防機關	圖資來源： 內政部國土測繪中心
	縣(市)道		避難收容處所(室外)		學校機關	連鎖便利商店	

彰化縣芳苑鄉芳中村簡易疏散避難圖

防災資訊

村(里)基本資料

• 總人口數：430人

災害通報單位

*彰化縣災害應變中心
電話:04-7512148
*芳苑鄉災害應變中心
電話:04-8983589
*芳苑派出所
電話:04-8983432
*芳苑消防分隊
電話:04-8983677

緊急聯絡人

*村長:陳忠男
電話：04-8983078

防災資料網站

*內政部消防署
<http://www.nfa.gov.tw>
*彰化縣消防局
<http://www.chfd.gov.tw>
*彰化縣芳苑鄉公所
<http://town.chcg.gov.tw/fangyuan/00home/index7.asp>

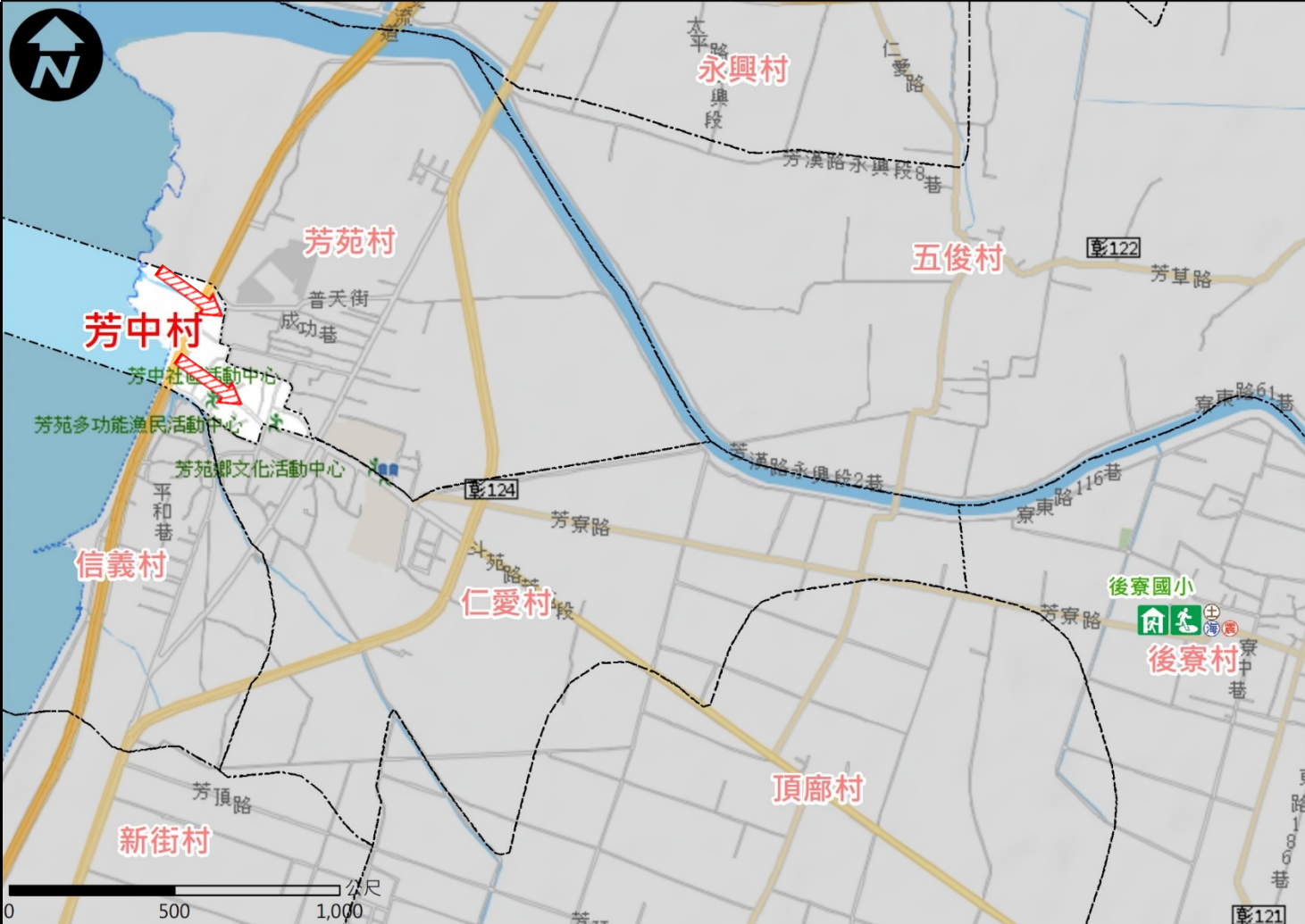
避難原則

前往開放空間或公園避難

避難收容處所

名稱：後寮國小
地址：芳苑鄉後寮村芳寮路30號
電話：04-8983184

芳苑鄉公所112年12月製作



圖例	道路		標示			行政區域	
		國道		建議疏散避難方向		政府機關	
		快速道路		適用災害類型		警察機關	
		省道		避難收容處所(室內)		消防機關	
	縣(市)道		避難收容處所(室外)		學校機關		
					醫療院所	圖資來源： 內政部國土測繪中心	
					福利機構		

彰化縣芳苑鄉仁愛村簡易疏散避難圖

防災資訊

村(里)基本資料

• 總人口數：806人

災害通報單位

*彰化縣災害應變中心
電話:04-7512148
*芳苑鄉災害應變中心
電話:04-8983589
*芳苑派出所
電話:04-8983432
*芳苑消防分隊
電話:04-8983677

緊急聯絡人

*村長:黃順興
電話：04-8983064

防災資料網站

*內政部消防署
<http://www.nfa.gov.tw>
*彰化縣消防局
<http://www.chfd.gov.tw>
*彰化縣芳苑鄉公所
<http://town.chcg.gov.tw/fangyuan/00home/index7.asp>

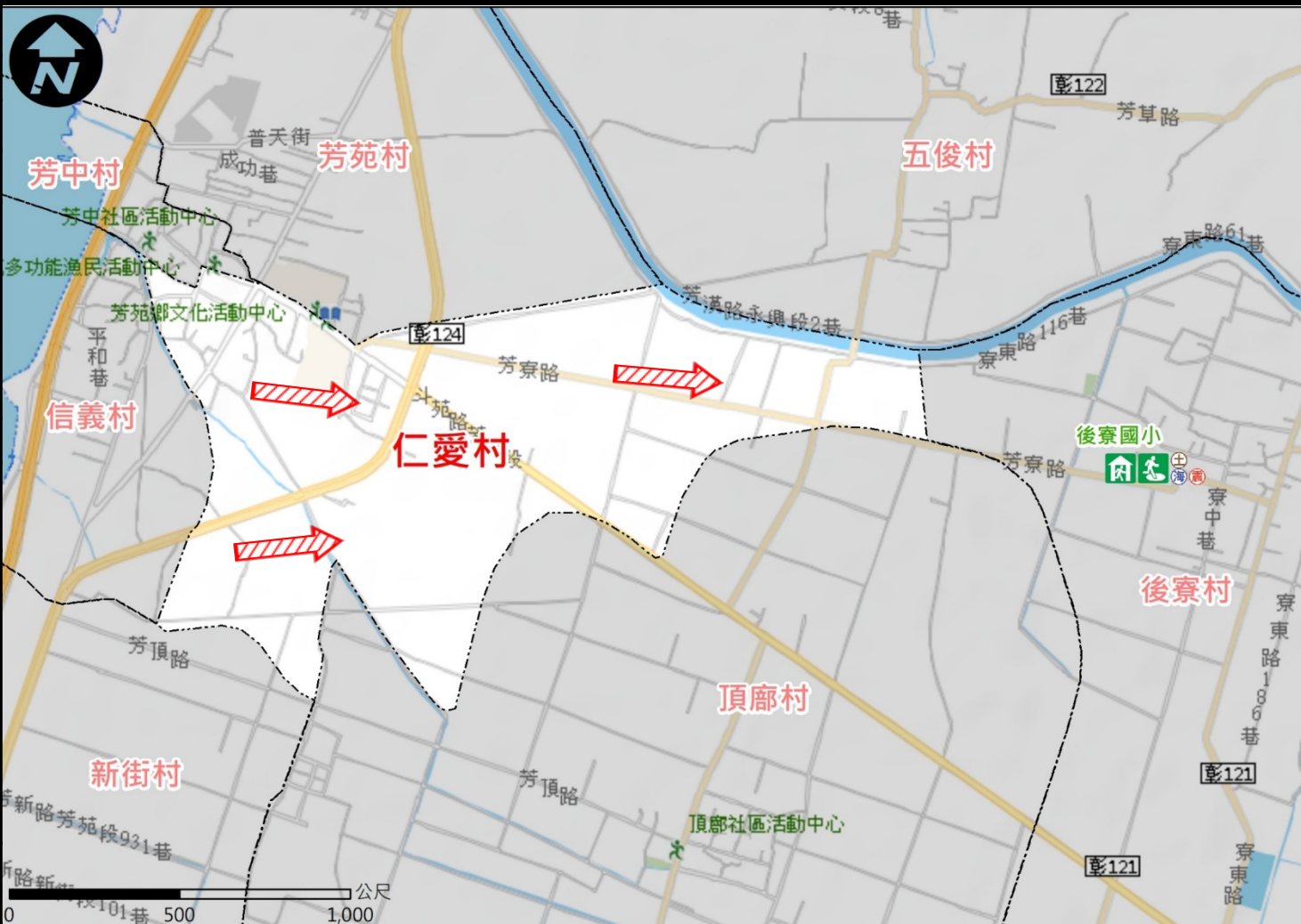
避難原則

前往開放空間或公園避難

避難收容處所

名稱：後寮國小
地址：芳苑鄉後寮村芳寮路30號
電話：04-8983184

芳苑鄉公所112年12月製作

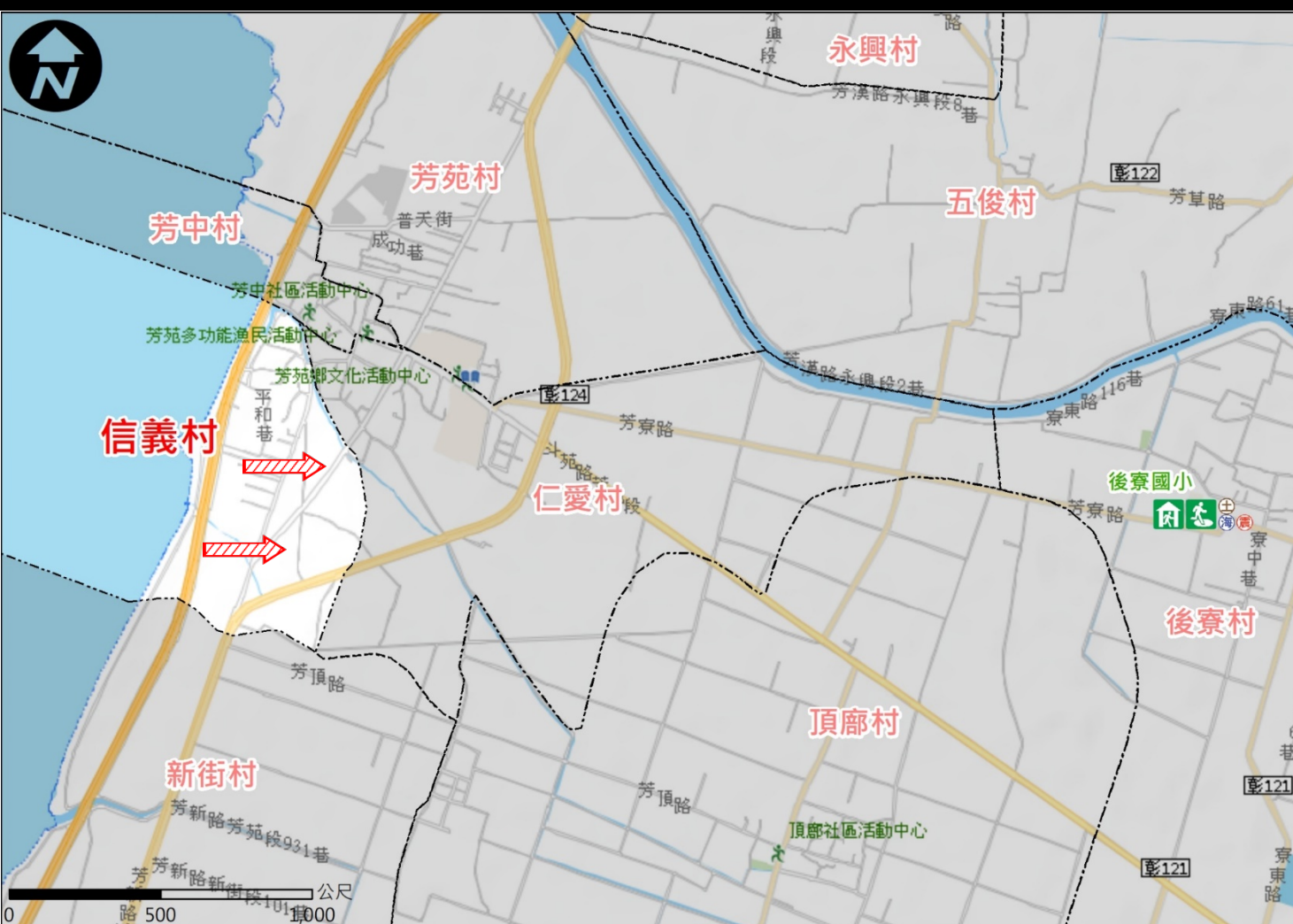


圖例

道路	標示			行政區域
55 國道	建議疏散避難方向	政府機關	醫療院所	村(里)界線
55 快速道路	水土(海)震 適用災害類型	警察機關	福利機構	
55 省道	避難收容處所(室內)	119 消防機關	連鎖便利商店	圖資來源： 內政部國土測繪中心
AaBbYyZz 縣(市)道	避難收容處所(室外)	學校機關		

彰化縣芳苑鄉信義村簡易疏散避難圖

防災資訊
村(里)基本資料
• 總人口數：566人
災害通報單位
*彰化縣災害應變中心 電話:04-7512148 *芳苑鄉災害應變中心 電話:04-8983589 *芳苑派出所 電話:04-8983432 *芳苑消防分隊 電話:04-8983677
緊急聯絡人
*村長:洪承凜 電話：04-8984072
防災資料網站
*內政部消防署 http://www.nfa.gov.tw *彰化縣消防局 http://www.chfd.gov.tw *彰化縣芳苑鄉公所 http://town.chcg.gov.tw/fangyuan/00home/index7.asp
避難原則
前往開放空間或公園避難
避難收容處所
名稱：後寮國小 地址：芳苑鄉後寮村芳寮路30號 電話：04-8983184
芳苑鄉公所112年12月製作



圖例	道路		標示			行政區域	
		國道		建議疏散避難方向		政府機關	
		快速道路		適用災害類型		警察機關	
		省道		避難收容處所(室內)		消防機關	
	縣(市)道		避難收容處所(室外)		學校機關		
					醫療院所	圖資來源： 內政部國土測繪中心	
					福利機構		

彰化縣芳苑鄉後寮村簡易疏散避難圖

防災資訊

村(里)基本資料

• 總人口數：1083人

災害通報單位

*彰化縣災害應變中心
電話:04-7512148
*芳苑鄉災害應變中心
電話:04-8983589
*芳苑派出所
電話:04-8983432
*芳苑消防分隊
電話:04-8983677

緊急聯絡人

*村長:洪慶豐
電話：04-8983904

防災資料網站

*內政部消防署
<http://www.nfa.gov.tw>
*彰化縣消防局
<http://www.chfd.gov.tw>
*彰化縣芳苑鄉公所
<http://town.chcg.gov.tw/fangyuan/00home/index7.asp>

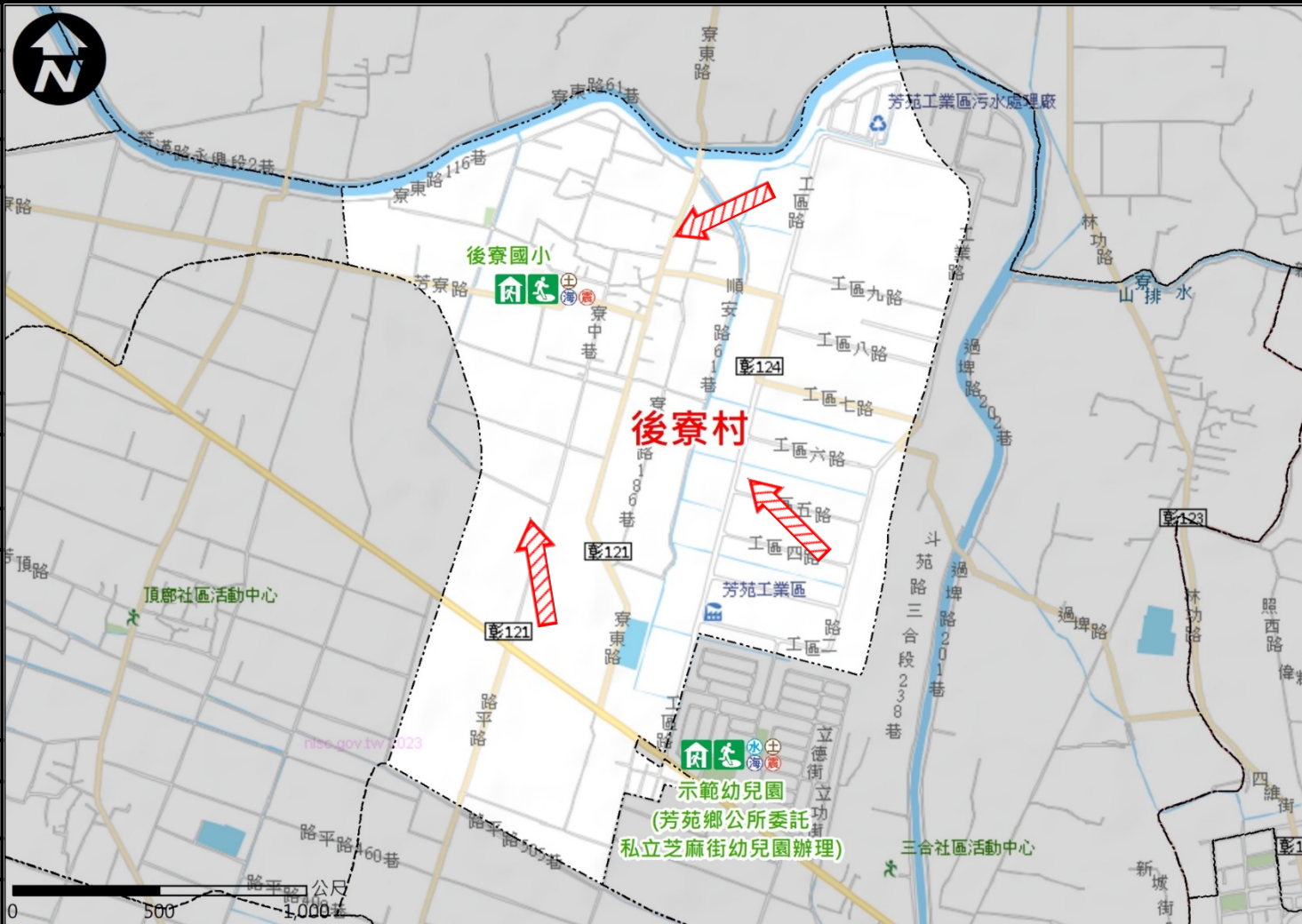
避難原則

前往開放空間或公園避難

避難收容處所

名稱：後寮國小
地址：芳苑鄉後寮村芳寮路
30號
電話：04-8983184

芳苑鄉公所112年12月製作



圖例

道路	標示			行政區域
國道		建議疏散避難方向		政府機關
快速道路		適用災害類型		警察機關
省道		避難收容處所(室內)		消防機關
縣(市)道		避難收容處所(室外)		學校機關
		醫療院所		福利機構
		村(里)界線		連鎖便利商店

圖資來源：
內政部國土測繪中心

彰化縣芳苑鄉三合村簡易疏散避難圖

防災資訊

村(里)基本資料

• 總人口數：2439人

災害通報單位

- *彰化縣災害應變中心
電話:04-7512148
- *芳苑鄉災害應變中心
電話:04-8983589
- *芳苑派出所
電話:04-8983432
- *芳苑消防分隊
電話:04-8983677

緊急聯絡人

*村長:洪文賓
電話：04-8961054

防災資料網站

- *內政部消防署
<http://www.nfa.gov.tw>
- *彰化縣消防局
<http://www.chfd.gov.tw>
- *彰化縣芳苑鄉公所
<http://town.chcg.gov.tw/fangyuan/00home/index7.asp>

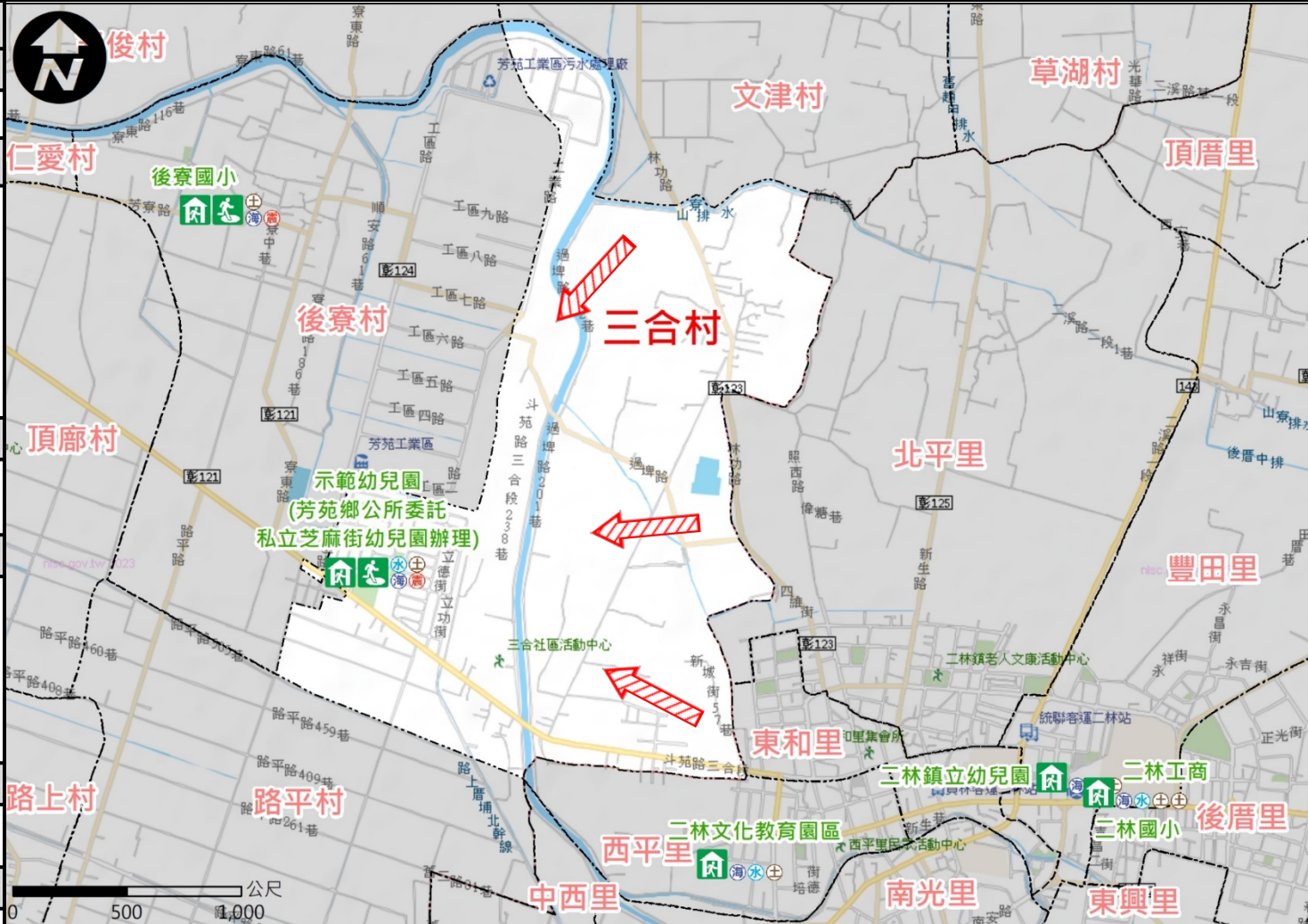
避難原則

前往開放空間或公園避難

避難收容處所

名稱：示範幼兒園(芳苑鄉公所委託私立芝麻街幼兒園辦理)
地址：彰化縣芳苑鄉三合村工區一路45巷83弄17號
電話：04-8983589#415

芳苑鄉公所112年12月製作



圖例

道路	標示	行政區域
55 國道	建議疏散避難方向	村(里)界線
55 快速道路	適用災害類型	
55 省道	避難收容處所(室內)	圖資來源： 內政部國土測繪中心
AaBbYyZz 縣(市)道	避難收容處所(室外)	
	政府機關	醫療院所
	警察機關	福利機構
	119 消防機關	連鎖便利商店
	學校機關	

彰化縣芳苑鄉永興村簡易疏散避難圖

防災資訊

村(里)基本資料

• 總人口數：1513人

災害通報單位

*彰化縣災害應變中心
電話:04-7512148
*芳苑鄉災害應變中心
電話:04-8983589
*芳苑派出所
電話:04-8983432
*芳苑消防分隊
電話:04-8983677

緊急聯絡人

*村長:鐘明堂
電話：04-8936837

防災資料網站

*內政部消防署
<http://www.nfa.gov.tw>
*彰化縣消防局
<http://www.chfd.gov.tw>
*彰化縣芳苑鄉公所
<http://town.chcg.gov.tw/fangyuan/00home/index7.asp>

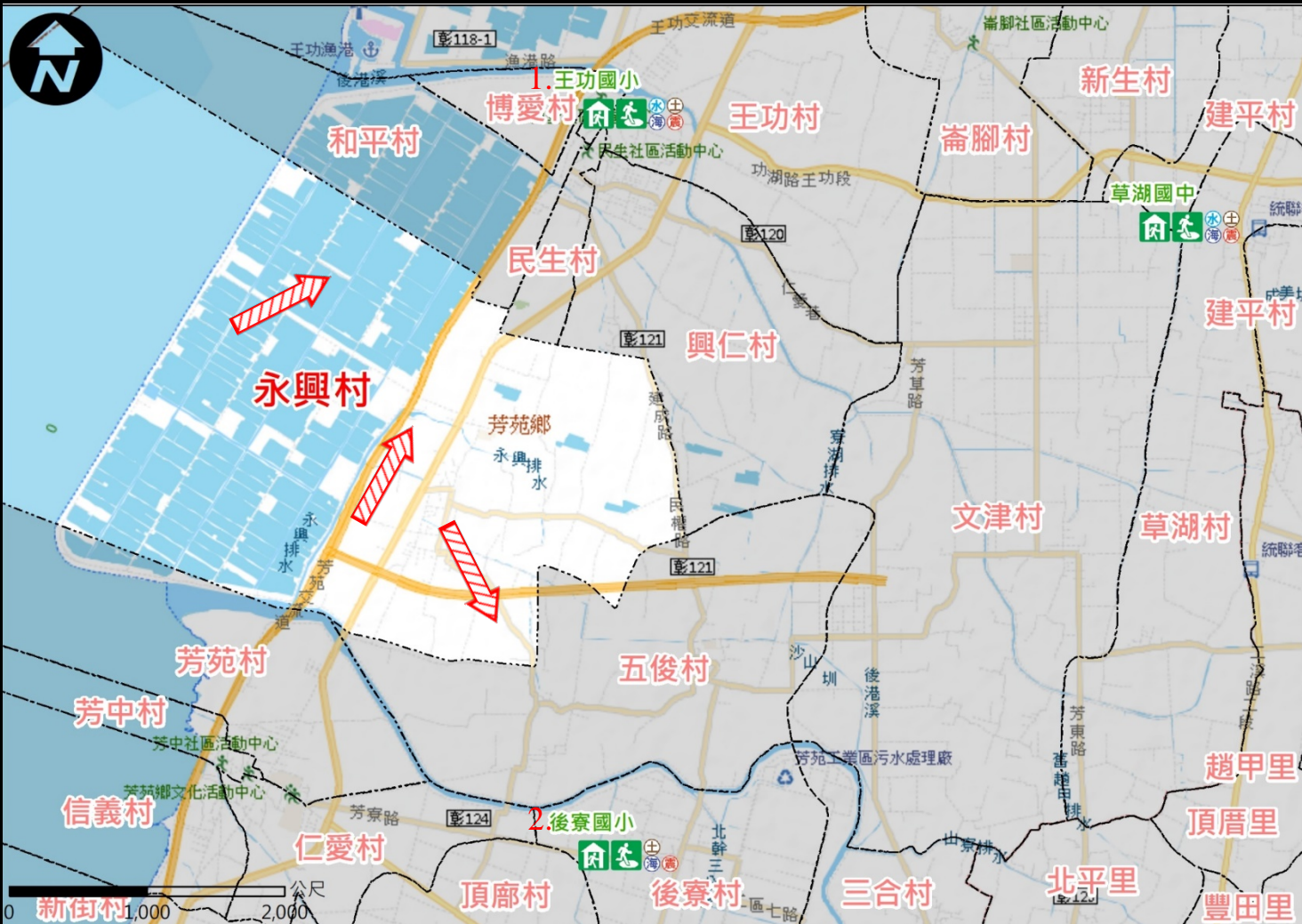
避難原則

前往開放空間或公園避難

避難收容處所

1.名稱：王功國小
地址：彰化縣芳苑鄉王功村
功湖路王功段481號
電話：04-8983589#415
2.名稱：後寮國小
地址：芳苑鄉後寮村芳寮路
30號
電話：04-8983184

芳苑鄉公所112年12月製作



圖例	道路		標示				行政區域	
		國道		建議疏散避難方向		政府機關		醫療院所
		快速道路		適用災害類型		警察機關		福利機構
		省道		避難收容處所(室內)		消防機關		連鎖便利商店
	縣(市)道		避難收容處所(室外)		學校機關		村(里)界線	

圖資來源：
內政部國土
測繪中心

彰化縣芳苑鄉新街村簡易疏散避難圖

防災資訊

村(里)基本資料

- 總人口數：793人

災害通報單位

- *彰化縣災害應變中心
電話:04-7512148
- *芳苑鄉災害應變中心
電話:04-8983589
- *路上派出所
電話:04-8983844
- *芳苑消防分隊
電話:04-8983677

緊急聯絡人

- *村長：洪深泉
電話：04-8982794

防災資料網站

- *內政部消防署
<http://www.nfa.gov.tw>
- *彰化縣消防局
<http://www.chfd.gov.tw>
- *彰化縣芳苑鄉公所
<http://town.chcg.gov.tw/fangyuan/00home/index7.asp>

避難原則

前往開放空間或公園避難

避難收容處所

- 名稱：路上國小
地址：芳苑鄉路上村新上路12號
電話：04-8982014
- 名稱：豐美社區活動中心
地址：彰化縣大城鄉豐美村平和路5號
電話：04-8946128

芳苑鄉公所112年12月製作



圖例

道路	標示			行政區域
55 國道	建議疏散避難方向	政府機關	醫療院所	村(里)界線
55 快速道路	適用災害類型	警察機關	福利機構	
55 省道	避難收容處所(室內)	119 消防機關	連鎖便利商店	圖資來源： 內政部國土測繪中心
AaBbYyZz 縣(市)道	避難收容處所(室外)	學校機關		

彰化縣芳苑鄉路上村簡易疏散避難圖

防災資訊

村(里)基本資料

• 總人口數：662人

災害通報單位

*彰化縣災害應變中心
電話:04-7512148
*芳苑鄉災害應變中心
電話:04-8983589
*路上派出所
電話:04-8983844
*芳苑消防分隊
電話:04-8983677

緊急聯絡人

*村長:謝慶文
電話：04-8985917

防災資料網站

*內政部消防署
<http://www.nfa.gov.tw>
*彰化縣消防局
<http://www.chfd.gov.tw>
*彰化縣芳苑鄉公所
<http://town.chcg.gov.tw/fangyuan/00home/index7.asp>

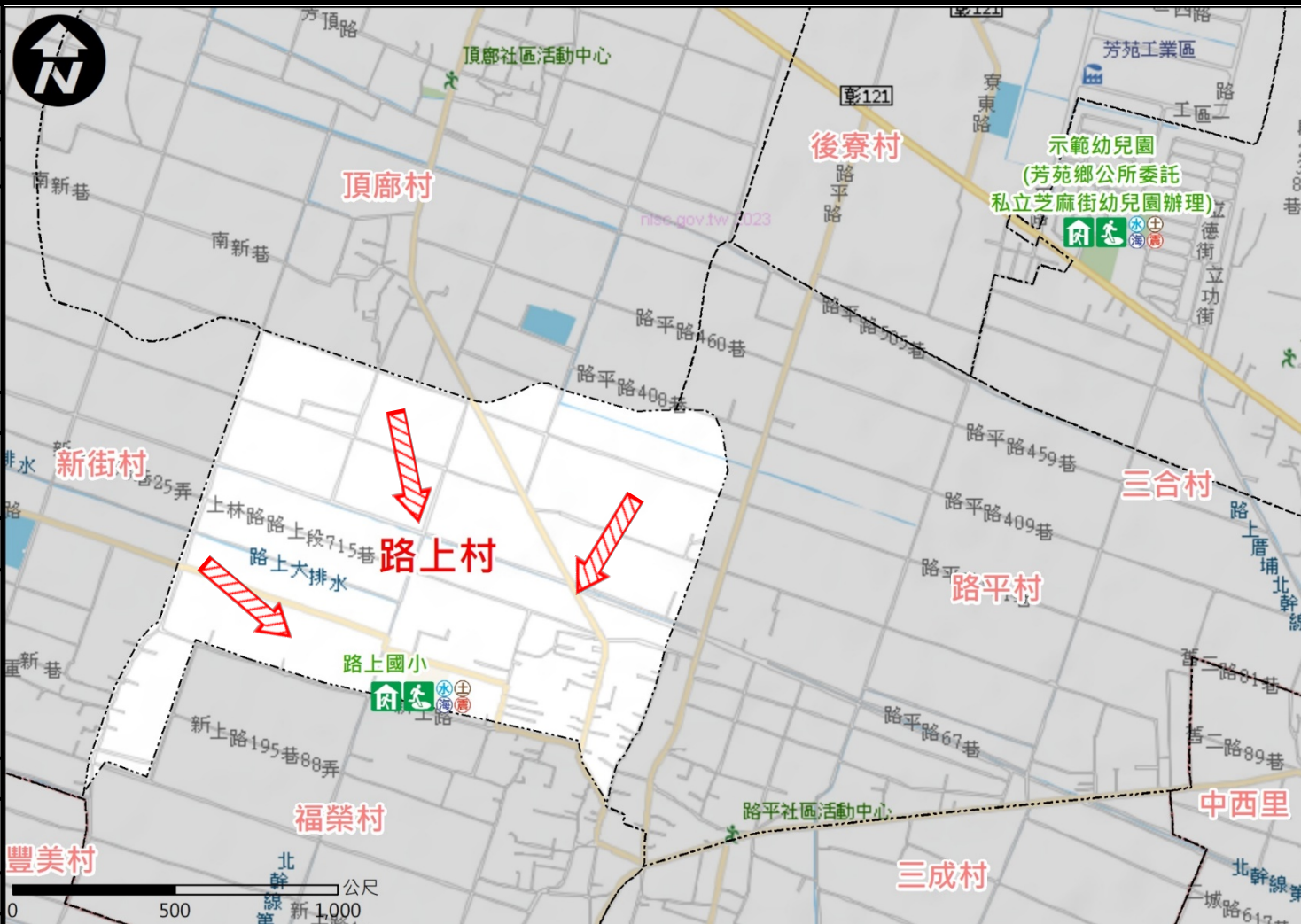
避難原則

前往開放空間或公園避難

避難收容處所

名稱：路上國小
地址：芳苑鄉路上村新上路
12號
電話：04-8982014

芳苑鄉公所112年12月製作



圖例	道路		標示			行政區域		
		國道		建議疏散避難方向		政府機關		村(里)界線
		快速道路		適用災害類型		警察機關		
		省道		避難收容處所(室內)		119 消防機關		連鎖便利商店
	縣(市)道		避難收容處所(室外)		學校機關	圖資來源： 內政部國土測繪中心		

彰化縣芳苑鄉路平村簡易疏散避難圖

防災資訊

村(里)基本資料

- 總人口數：849人

災害通報單位

- *彰化縣災害應變中心
電話:04-7512148
- *芳苑鄉災害應變中心
電話:04-8983589
- *路上派出所
電話:04-8983844
- *芳苑消防分隊
電話:04-89836773

緊急聯絡人

- *村長:謝秋臨
電話:04-8983326

防災資料網站

- *內政部消防署
<http://www.nfa.gov.tw>
- *彰化縣消防局
<http://www.chfd.gov.tw>
- *彰化縣芳苑鄉公所
<http://town.chcg.gov.tw/fangyuan/00home/index7.asp>

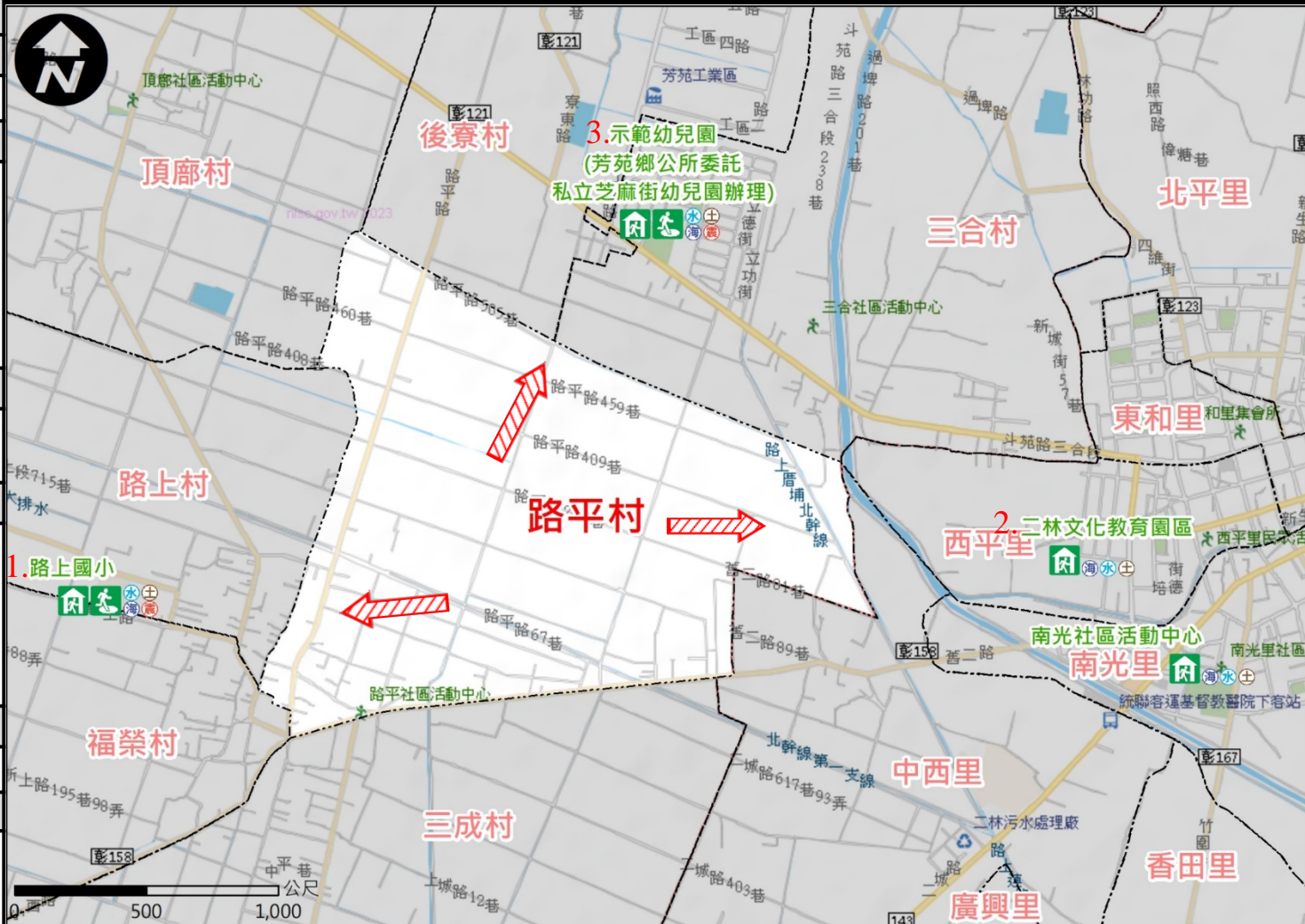
避難原則

前往開放空間或公園避難

避難收容處所

- 名稱：路上國小
地址：芳苑鄉路上村新上路12號
電話：04-8982014
- 名稱：二林文化教育園區
地址：彰化縣二林鎮西平里西和一街65號
電話：04-8969906#173
- 名稱：示範幼兒園(芳苑鄉公所委託私立芝麻街幼兒園辦理)
地址：彰化縣芳苑鄉三合村工區一路45巷83弄17號
電話：04-8983589#415

芳苑鄉公所112年12月製作



圖例	道路		標示				行政區域	
		國道		建議疏散避難方向		政府機關		醫療院所
		快速道路		適用災害類型		警察機關		福利機構
		省道		避難收容處所(室內)		消防機關		連鎖便利商店
	縣(市)道		避難收容處所(室外)		學校機關		村(里)界線	
							圖資來源： 內政部國土測繪中心	

彰化縣芳苑鄉三成村簡易疏散避難圖

防災資訊

村(里)基本資料

• 總人口數：1045人

災害通報單位

*彰化縣災害應變中心
電話:04-7512148
*芳苑鄉災害應變中心
電話:04-8983589
*路上派出所
電話:04-8983844
*芳苑消防分隊
電話:04-8983677

緊急聯絡人

*村長:謝東
電話：04-8984069

防災資料網站

*內政部消防署
<http://www.nfa.gov.tw>
*彰化縣消防局
<http://www.chfd.gov.tw>
*彰化縣芳苑鄉公所
<http://town.chcg.gov.tw/fangyuan/00home/index7.asp>

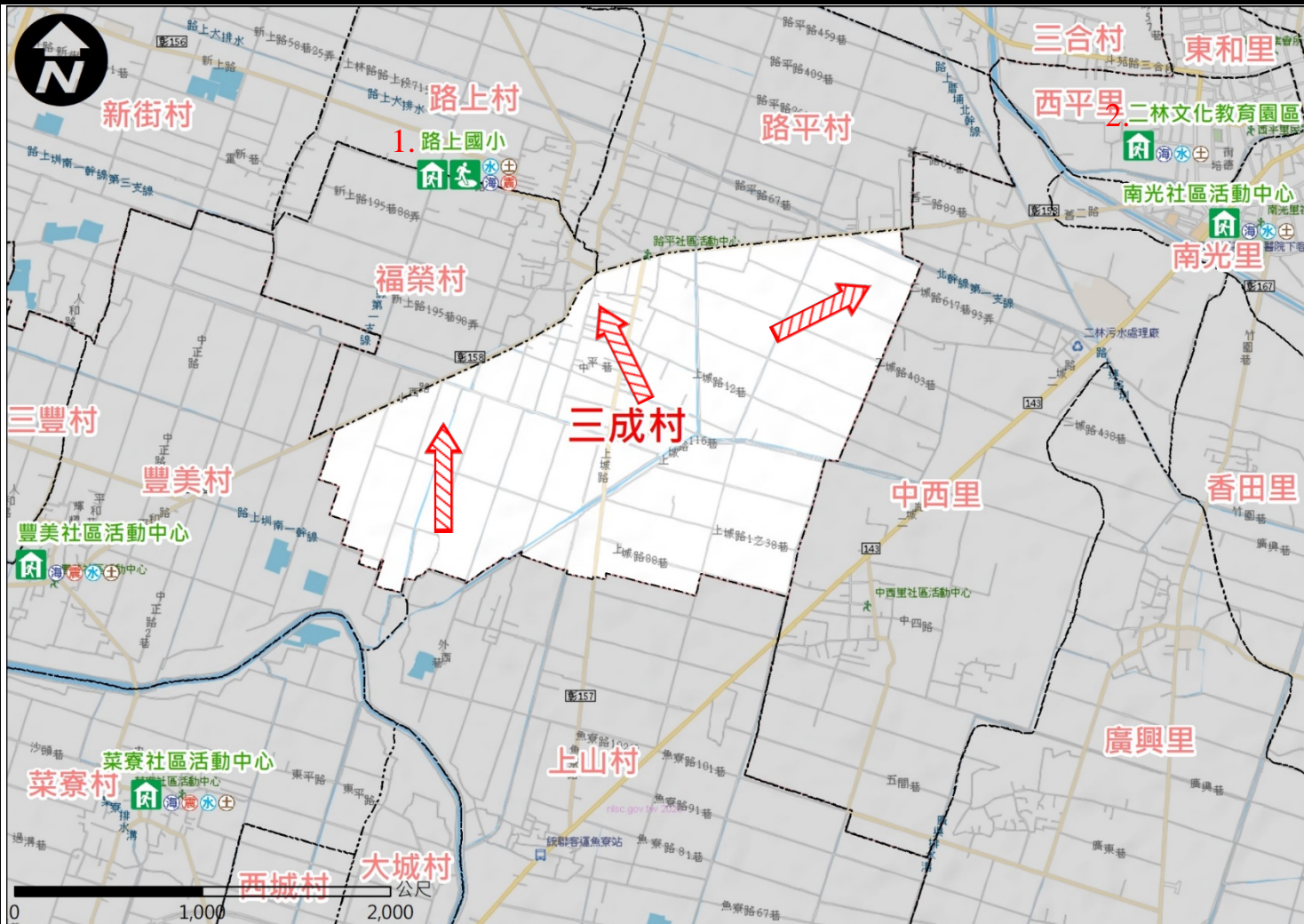
避難原則

前往開放空間或公園避難

避難收容處所

- 名稱：路上國小
地址：芳苑鄉路上村新上路12號
電話：04-8982014
- 名稱：二林文化教育園區
地址：彰化縣二林鎮西平里西和一街65號
電話：04-8969906#173

芳苑鄉公所112年12月製作



圖例	道路		標示			行政區域	
		國道		建議疏散避難方向		政府機關	
		快速道路		適用災害類型		警察機關	
		省道		避難收容處所(室內)		消防機關	
	縣(市)道		避難收容處所(室外)		學校機關		
						連鎖便利商店	

圖資來源：
內政部國土測繪中心

彰化縣芳苑鄉福榮村簡易疏散避難圖

防災資訊

村(里)基本資料

• 總人口數：587人

災害通報單位

*彰化縣災害應變中心
電話:04-7512148
*芳苑鄉災害應變中心
電話:04-8983589
*路上派出所
電話:04-8983844
*芳苑消防分隊
電話:04-8983677

緊急聯絡人

*村長:謝東霖
電話：04-8982214

防災資料網站

*內政部消防署
<http://www.nfa.gov.tw>
*彰化縣消防局
<http://www.chfd.gov.tw>
*彰化縣芳苑鄉公所
<http://town.chcg.gov.tw/fangyuan/00home/index7.asp>

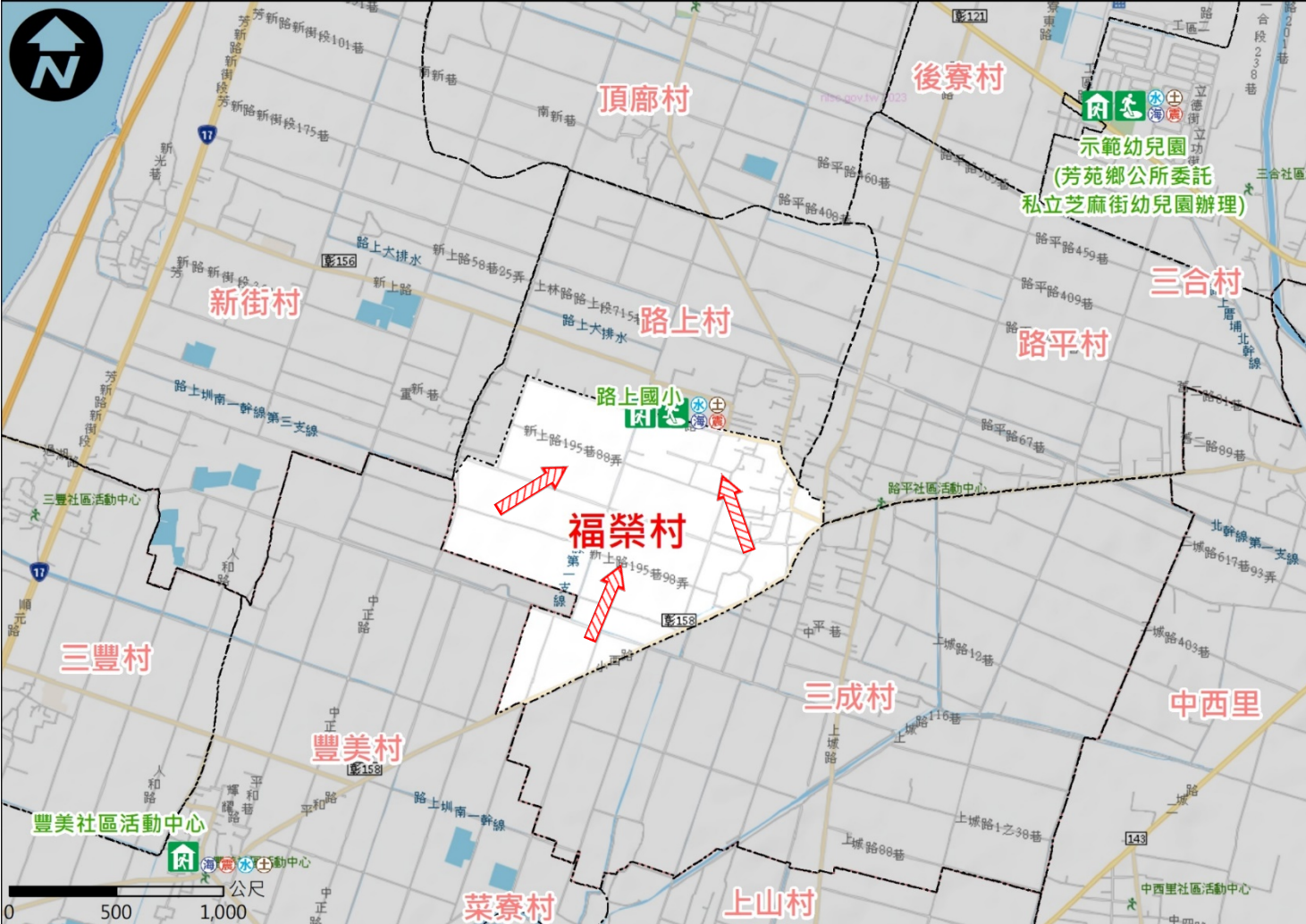
避難原則

前往開放空間或公園避難

避難收容處所

名稱：路上國小
地址：芳苑鄉路上村新上路
12號
電話：04-8982014

芳苑鄉公所112年12月製作



圖例	道路		標示			行政區域	
		國道		建議疏散避難方向		政府機關	
		快速道路		適用災害類型		警察機關	
		省道		避難收容處所(室內)		消防機關	
	縣(市)道		避難收容處所(室外)		學校機關		
					醫療院所	圖資來源： 內政部國土測繪中心	
					福利機構		
					連鎖便利商店		

彰化縣芳苑鄉頂廊村簡易疏散避難圖

防災資訊

村(里)基本資料

• 總人口數：573人

災害通報單位

*彰化縣災害應變中心
電話:04-7512148
*芳苑鄉災害應變中心
電話:04-8983589
*路上派出所
電話:04-8983844
*芳苑消防分隊
電話:04-8983677

緊急聯絡人

*村長:洪文森
電話：04-8982646

防災資料網站

*內政部消防署
<http://www.nfa.gov.tw>
*彰化縣消防局
<http://www.chfd.gov.tw>
*彰化縣芳苑鄉公所
<http://town.chcg.gov.tw/fangyuan/00home/index7.asp>

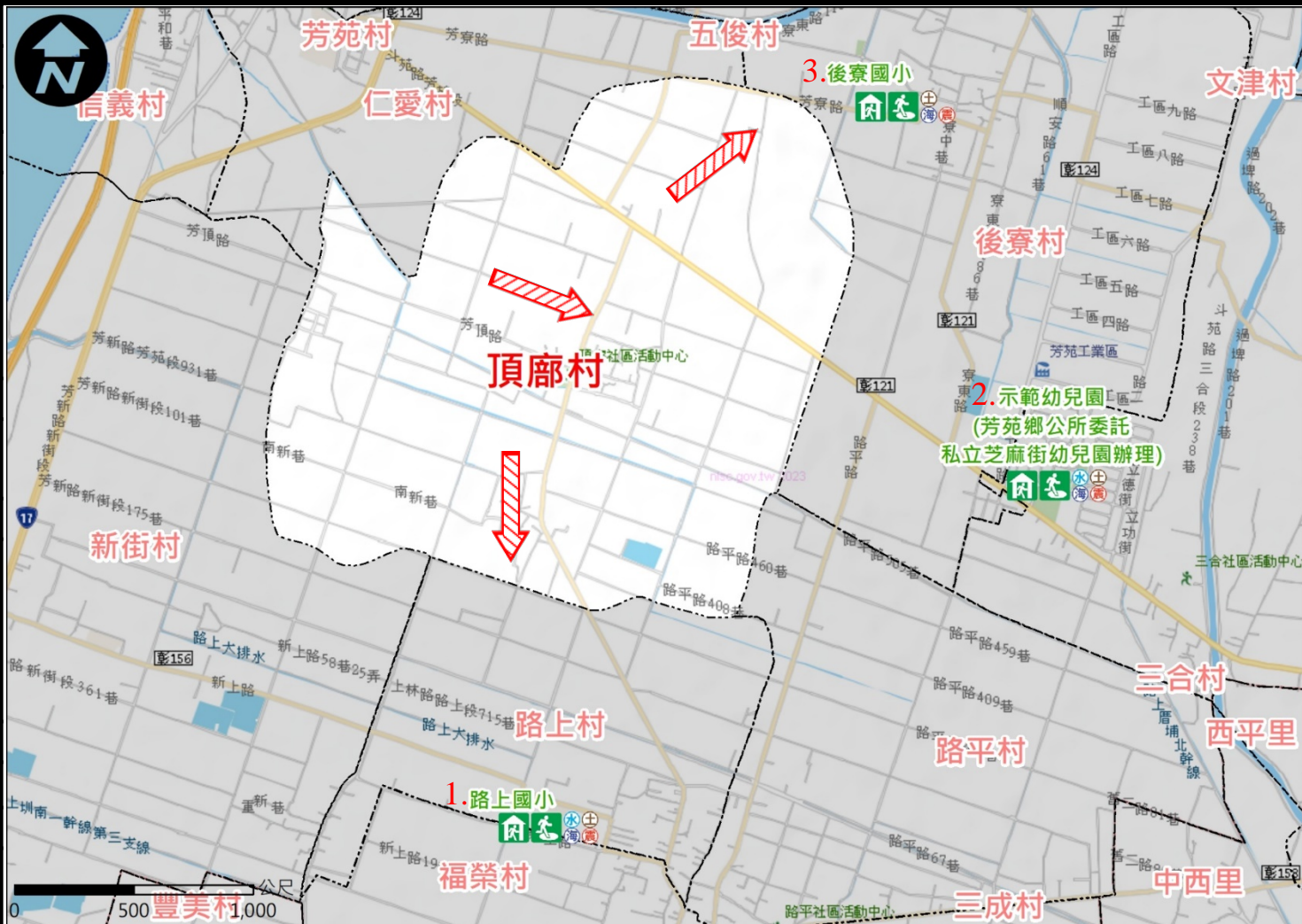
避難原則

前往開放空間或公園避難

避難收容處所

- 名稱：路上國小
地址：芳苑鄉路上村新上路12號
電話：04-8982014
- 名稱：示範幼兒園(芳苑鄉公所委託私立芝麻街幼兒園辦理)
地址：彰化縣芳苑鄉三合村工區一路45巷83弄17號
電話：04-8983589#415
- 名稱：後寮國小室
地址：芳苑鄉後寮村芳寮路30號
電話：04-8983184

芳苑鄉公所112年12月製作



圖例	道路		標示			行政區域		
		國道		建議疏散避難方向		政府機關		村(里)界線
		快速道路		適用災害類型		警察機關		
		省道		避難收容處所(室內)		消防機關		圖資來源： 內政部國土測繪中心
	縣(市)道		避難收容處所(室外)		學校機關	連鎖便利商店		

彰化縣芳苑鄉王功村簡易疏散避難圖

防災資訊

村(里)基本資料

• 總人口數：2356人

災害通報單位

*彰化縣災害應變中心

電話:04-7512148

*芳苑鄉災害應變中心

電話:04-8983589

*王功派出所

電話:04-8932151

*芳苑消防分隊

電話:04-8983677

緊急聯絡人

*村長:黃丁禮

電話：04-8932371

防災資料網站

*內政部消防署

<http://www.nfa.gov.tw>

*彰化縣消防局

<http://www.chfd.gov.tw>

*彰化縣芳苑鄉公所

<http://town.chcg.gov.tw/fangyuan/00home/index7.asp>

避難原則

前往開放空間或公園避難

避難收容處所

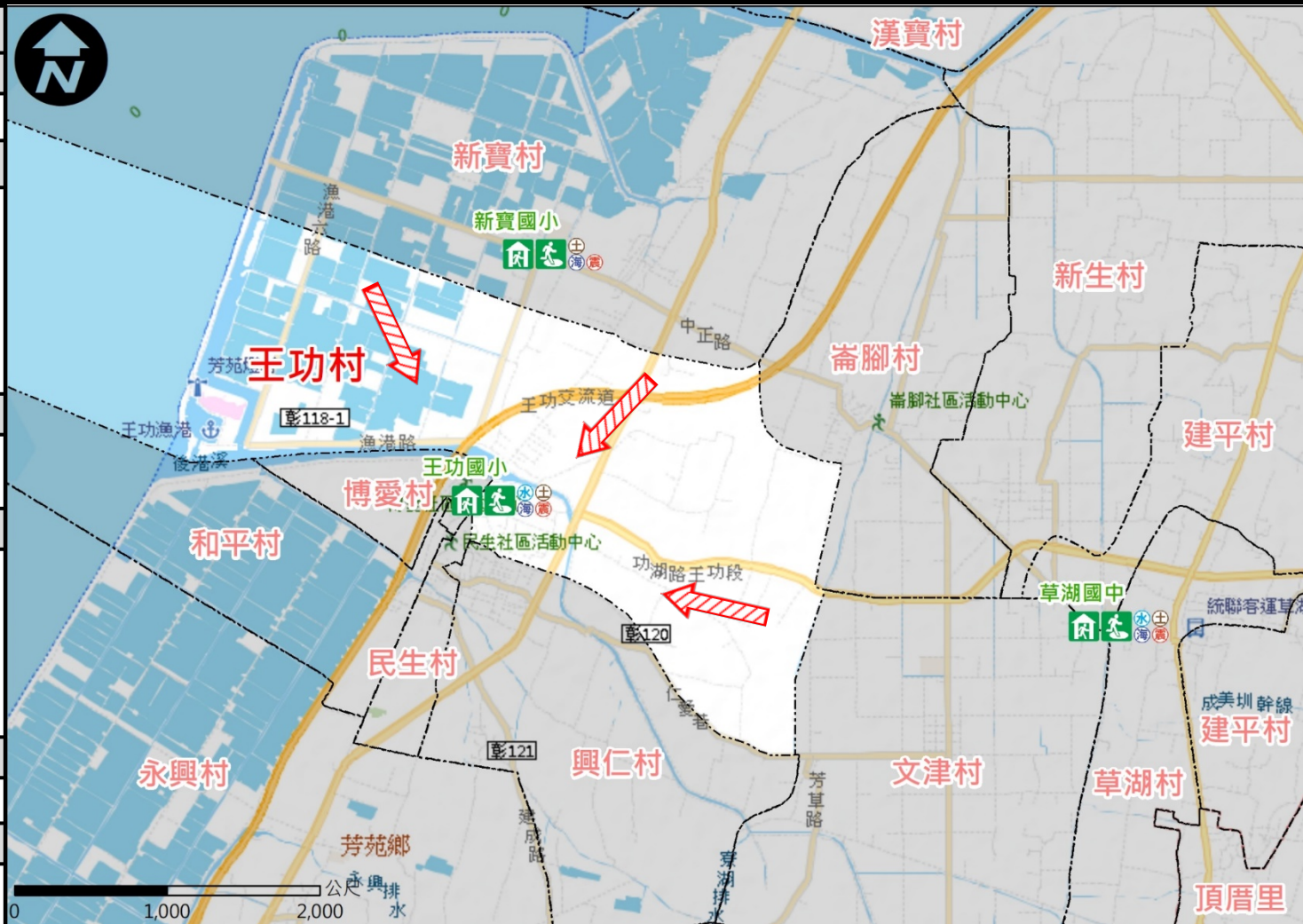
名稱：王功國小

地址：彰化縣芳苑鄉王功村功

湖路王功段481號

電話：04-8983589#415

芳苑鄉公所112年12月製作



圖例

道路	標示			行政區域
55 國道		建議疏散避難方向		政府機關
55 快速道路		適用災害類型		警察機關
55 省道		避難收容處所(室內)		消防機關
AaBbYyZz 縣(市)道		避難收容處所(室外)		學校機關
		醫療院所		福利機構
		村(里)界線		連鎖便利商店
				圖資來源： 內政部國土測繪中心

彰化縣芳苑鄉博愛村簡易疏散避難圖

防災資訊

村(里)基本資料

- 總人口數：716人

災害通報單位

- *彰化縣災害應變中心
電話:04-7512148
- *芳苑鄉災害應變中心
電話:04-8983589
- *王功派出所
電話:04-8932151
- *芳苑消防分隊
電話:04-8983677

緊急聯絡人

- *村長：林進雄
電話：04-8932972

防災資料網站

- *內政部消防署
<http://www.nfa.gov.tw>
- *彰化縣消防局
<http://www.chfd.gov.tw>
- *彰化縣芳苑鄉公所
<http://town.chcg.gov.tw/fangyuan/00home/index7.asp>

避難原則

前往開放空間或公園避難

避難收容處所

- 名稱：王功國小
- 地址：彰化縣芳苑鄉王功村功湖路王功段481號
- 電話：04-8983589#415

芳苑鄉公所112年12月製作



圖例	道路		標示			行政區域	
		國道		建議疏散避難方向		政府機關	
		快速道路		適用災害類型		警察機關	
		省道		避難收容處所(室內)		消防機關	
		縣(市)道		避難收容處所(室外)		學校機關	
			醫療院所		福利機構	圖資來源： 內政部國土測繪中心	

彰化縣芳苑鄉和平村簡易疏散避難圖

防災資訊

村(里)基本資料

- 總人口數：771人

災害通報單位

- *彰化縣災害應變中心
電話:04-7512148
- *芳苑鄉災害應變中心
電話:04-8983589
- *王功派出所
電話:04-8932151
- *芳苑消防分隊
電話:04-8983677

緊急聯絡人

- *村長：林進財
電話:04-8932370

防災資料網站

- *內政部消防署
<http://www.nfa.gov.tw>
- *彰化縣消防局
<http://www.chfd.gov.tw>
- *彰化縣芳苑鄉公所
<http://town.chcg.gov.tw/fangyuan/00home/index7.asp>

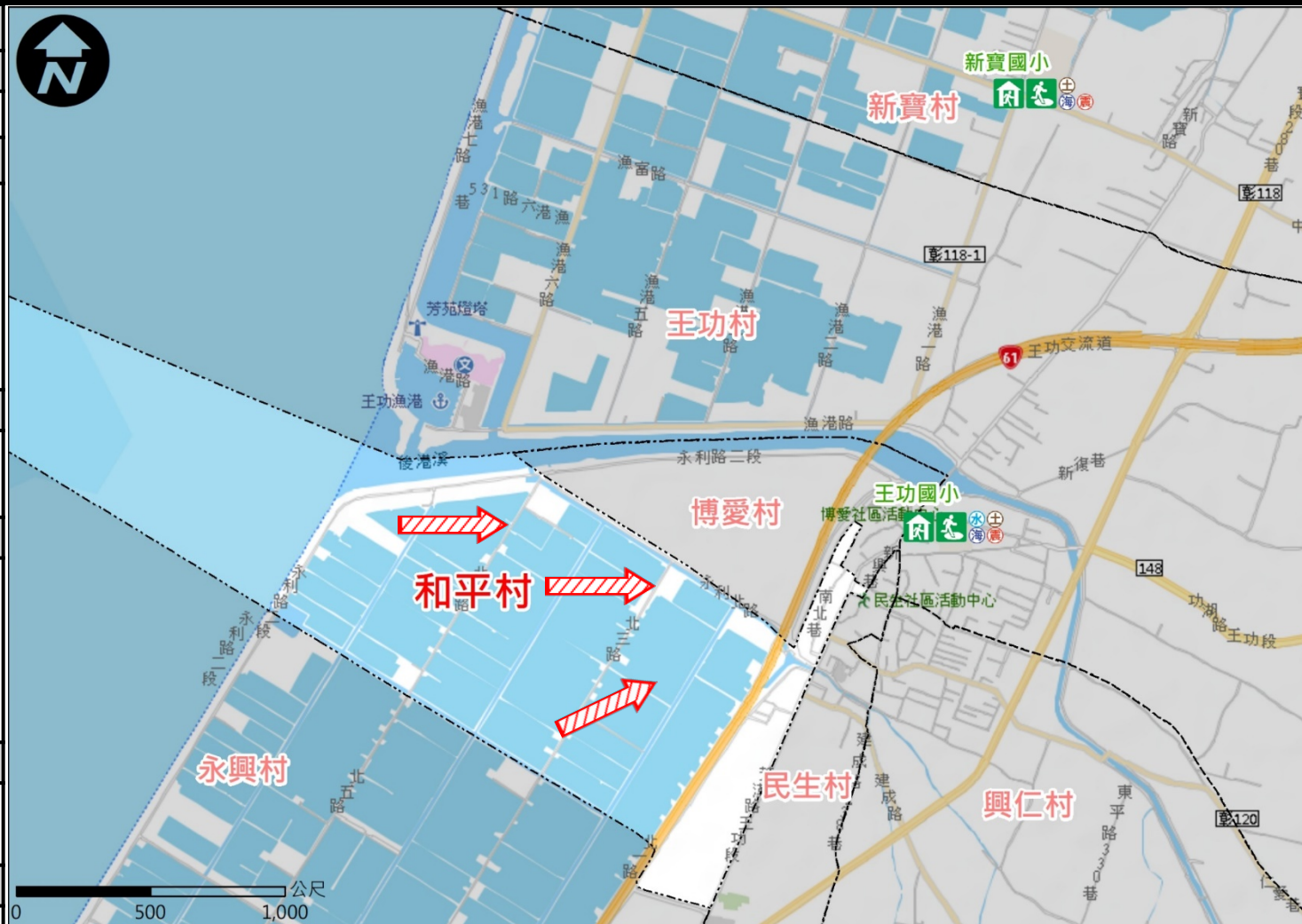
避難原則

前往開放空間或公園避難

避難收容處所

名稱：王功國小
地址：彰化縣芳苑鄉王功村功湖路王功段481號
電話：04-8983589#415

芳苑鄉公所112年12月製作



圖例	道路		標示			行政區域	
		國道		建議疏散避難方向		政府機關	
		快速道路		適用災害類型		警察機關	
		省道		避難收容處所(室內)		消防機關	圖資來源： 內政部國土測繪中心
	縣(市)道		避難收容處所(室外)		學校機關		
					醫療院所		
					福利機構		
					連鎖便利商店		

彰化縣芳苑鄉興仁村簡易疏散避難圖

防災資訊

村(里)基本資料

• 總人口數：1399人

災害通報單位

- *彰化縣災害應變中心
電話:04-7512148
- *芳苑鄉災害應變中心
電話:04-8983589
- *王功派出所
電話:04-8932151
- *芳苑消防分隊
電話:04-8983677

緊急聯絡人

*村長:蘇輝煌
電話：04-8932373

防災資料網站

- *內政部消防署
<http://www.nfa.gov.tw>
- *彰化縣消防局
<http://www.chfd.gov.tw>
- *彰化縣芳苑鄉公所
<http://town.chcg.gov.tw/fangyuan/00home/index7.asp>

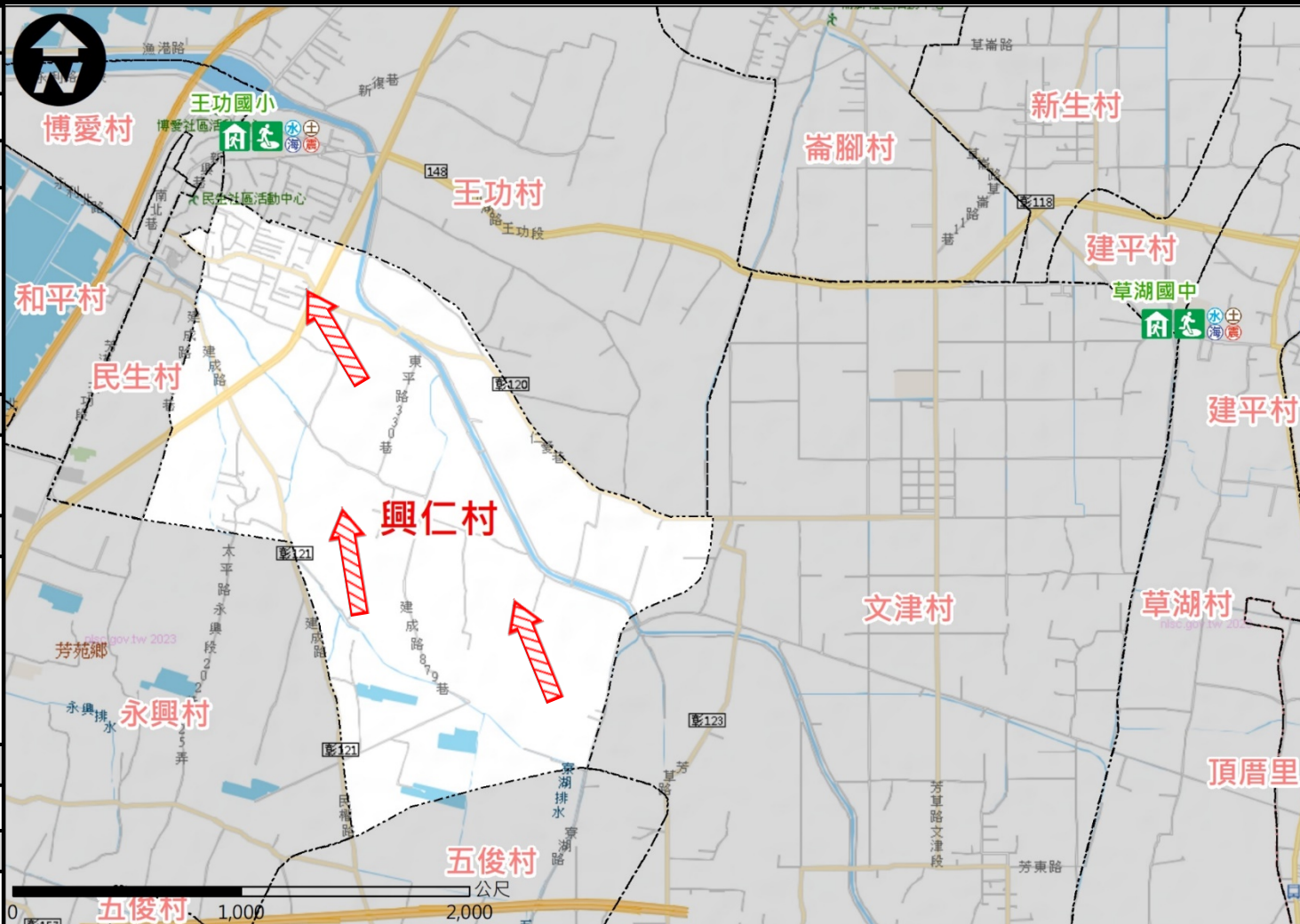
避難原則

前往開放空間或公園避難

避難收容處所

名稱：王功國小
地址：彰化縣芳苑鄉王功村功湖路王功段481號
電話：04-8983589#415

芳苑鄉公所112年12月製作



圖例	道路		標示			行政區域		
		國道		建議疏散避難方向		政府機關		村(里)界線
		快速道路		適用災害類型		警察機關		
		省道		避難收容處所(室內)		消防機關		福利機構
	縣(市)道		避難收容處所(室外)		學校機關		連鎖便利商店	
							圖資來源： 內政部國土測繪中心	

彰化縣芳苑鄉民生村簡易疏散避難圖

防災資訊

村(里)基本資料

• 總人口數：681人

災害通報單位

*彰化縣災害應變中心
電話:04-7512148
*芳苑鄉災害應變中心
電話:04-8983589
*王功派出所
電話:04-8932151
*芳苑消防分隊
電話:04-8983677

緊急聯絡人

*村長:洪坤郎
電話：04-8935121

防災資料網站

*內政部消防署
<http://www.nfa.gov.tw>
*彰化縣消防局
<http://www.chfd.gov.tw>
*彰化縣芳苑鄉公所
<http://town.chcg.gov.tw/fangyuan/00home/index7.asp>

避難原則

前往開放空間或公園避難

避難收容處所

名稱：王功國小
地址：彰化縣芳苑鄉王功村功湖路王功段481號
電話：04-8983589#415

芳苑鄉公所112年12月製作



圖例	道路		標示				行政區域	
		國道		建議疏散避難方向		政府機關		村(里)界線
		快速道路		適用災害類型		警察機關		
		省道		避難收容處所(室內)		消防機關		連鎖便利商店
	縣(市)道		避難收容處所(室外)		學校機關	圖資來源： 內政部國土測繪中心		

彰化縣芳苑鄉五俊村簡易疏散避難圖

防災資訊

村(里)基本資料

• 總人口數：514人

災害通報單位

*彰化縣災害應變中心
電話:04-7512148
*芳苑鄉災害應變中心
電話:04-8983589
*芳苑派出所
電話:04-8983432
*芳苑消防分隊
電話:04-8983677

緊急聯絡人

*村長:洪祭皇
電話：04-8932440

防災資料網站

*內政部消防署
<http://www.nfa.gov.tw>
*彰化縣消防局
<http://www.chfd.gov.tw>
*彰化縣芳苑鄉公所
<http://town.chcg.gov.tw/fangyuan/00home/index7.asp>

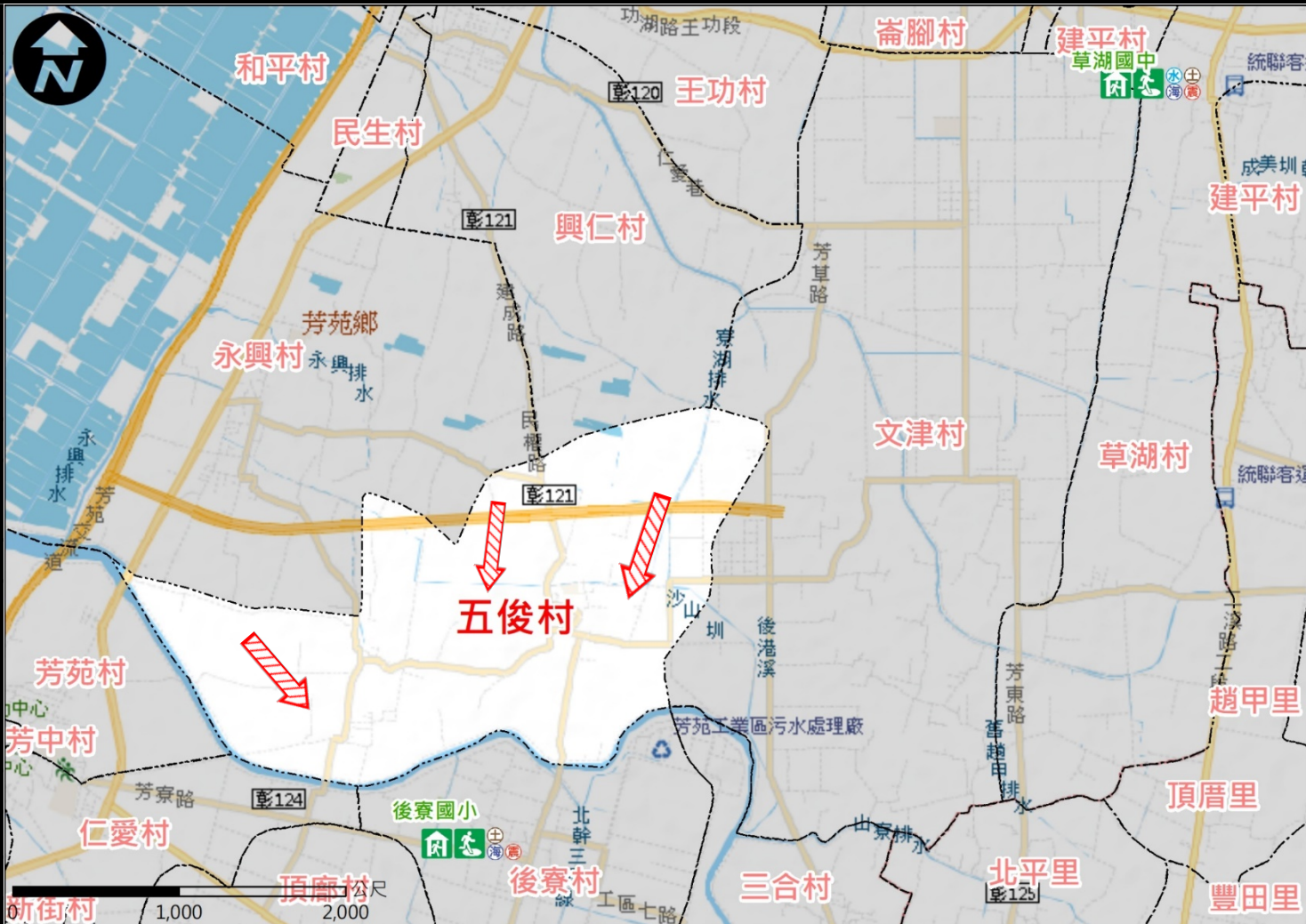
避難原則

前往開放空間或公園避難

避難收容處所

名稱：後寮國小
地址：芳苑鄉後寮村芳寮路30號
電話：04-8983184

芳苑鄉公所112年12月製作



圖例	道路		標示				行政區域	
		國道		建議疏散避難方向		政府機關		醫療院所
		快速道路		適用災害類型		警察機關		福利機構
		省道		避難收容處所(室內)		消防機關		連鎖便利商店
	縣(市)道		避難收容處所(室外)		學校機關		村(里)界線	
圖資來源：內政部國土測繪中心								

彰化縣芳苑鄉草湖村簡易疏散避難圖

防災資訊

村(里)基本資料

• 總人口數：1562人

災害通報單位

*彰化縣災害應變中心
電話:04-7512148
*芳苑鄉災害應變中心
電話:04-8983589
*草湖派出所
電話:04-8862438
*漢寶消防分隊
電話:04-8991119

緊急聯絡人

*村長:吳堃禾
電話：04-8861448

防災資料網站

*內政部消防署
<http://www.nfa.gov.tw>
*彰化縣消防局
<http://www.chfd.gov.tw>
*彰化縣芳苑鄉公所
<http://town.chcg.gov.tw/fangyuan/00home/index7.asp>

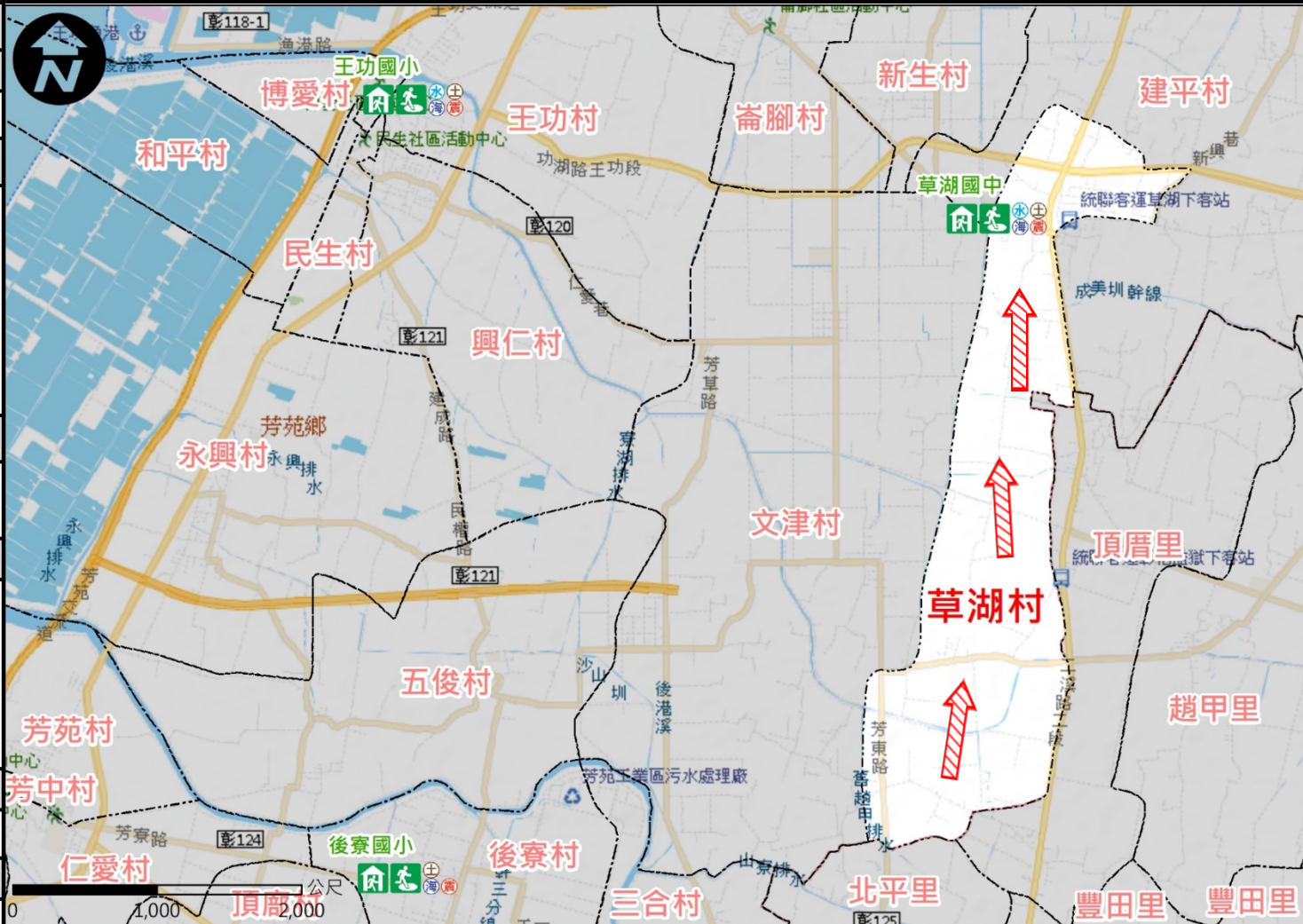
避難原則

前往開放空間或公園避難

避難收容處所

名稱：草湖國中
地址：芳苑鄉功湖路草湖段
140號
電話：04-8861051

芳苑鄉公所112年12月製作



圖例	道路		標示			行政區域			
		國道		建議疏散避難方向		政府機關		村(里)界線	
		快速道路		適用災害類型		警察機關			
		省道		避難收容處所(室內)		消防機關			圖資來源： 內政部國土測繪中心
		縣(市)道		避難收容處所(室外)		學校機關		連鎖便利商店	

彰化縣芳苑鄉崙腳村簡易疏散避難圖

防災資訊

村(里)基本資料

• 總人口數：828人

災害通報單位

*彰化縣災害應變中心
電話:04-7512148
*芳苑鄉災害應變中心
電話:04-8983589
*草湖派出所
電話:04-8862438
*漢寶消防分隊
電話:04-8991119

緊急聯絡人

*村長:陳玉山
電話：04-8935838

防災資料網站

*內政部消防署
<http://www.nfa.gov.tw>
*彰化縣消防局
<http://www.chfd.gov.tw>
*彰化縣芳苑鄉公所
<http://town.chcg.gov.tw/fangyuan/00home/index7.asp>

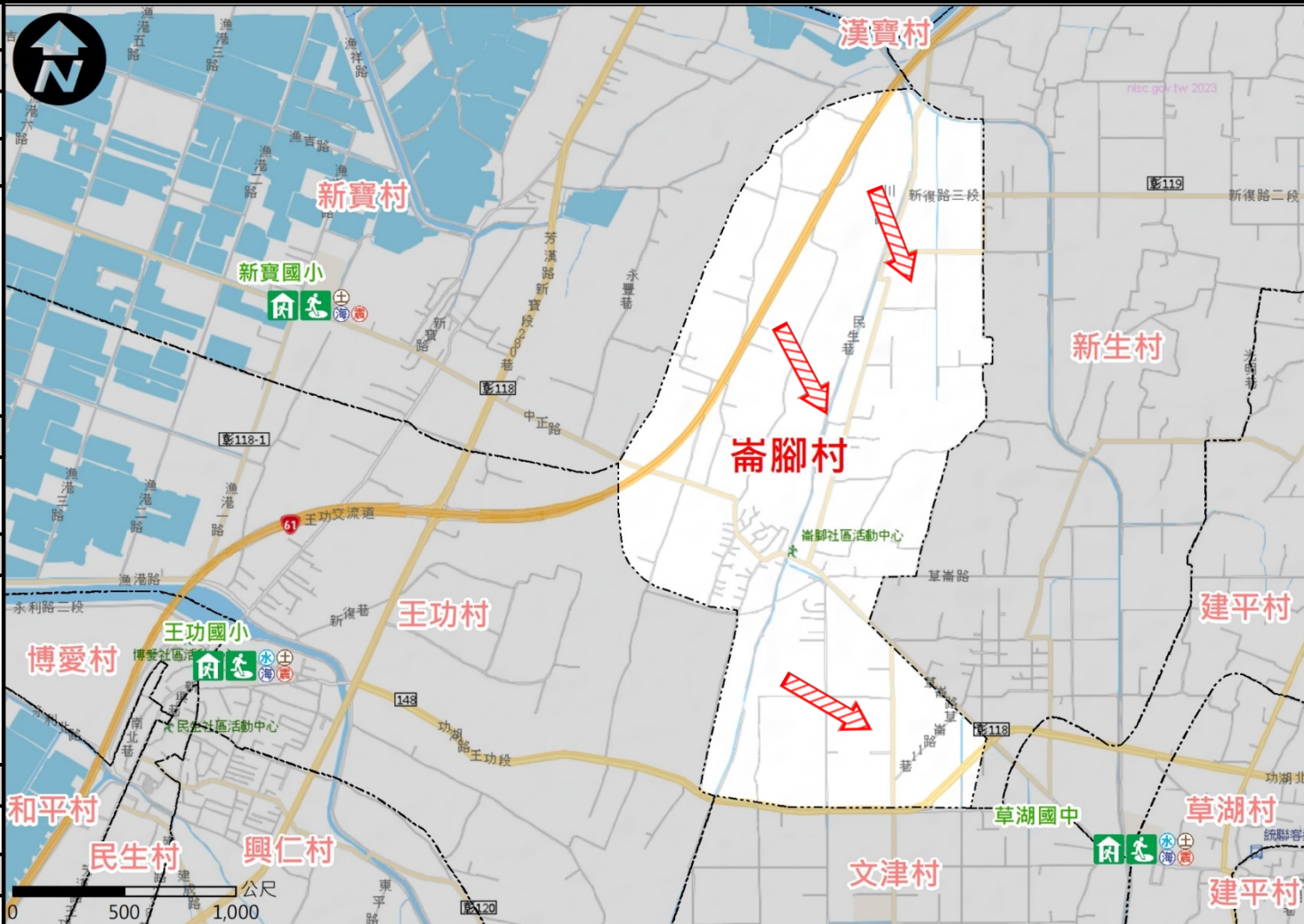
避難原則

前往開放空間或公園避難

避難收容處所

名稱：草湖國中
地址：芳苑鄉功湖路草湖段140號
電話：04-8861051

芳苑鄉公所112年12月製作



圖例

道路	標示			行政區域
55 國道	建議疏散避難方向	政府機關	醫療院所	村(里)界線
55 快速道路	水土海震 適用災害類型	警察機關	福利機構	
55 省道	避難收容處所(室內)	119 消防機關	連鎖便利商店	圖資來源： 內政部國土測繪中心
AaBbYyZz 縣(市)道	避難收容處所(室外)	學校機關		

彰化縣芳苑鄉文津村簡易疏散避難圖

防災資訊

村(里)基本資料

• 總人口數：1107人

災害通報單位

*彰化縣災害應變中心
電話:04-7512148
*芳苑鄉災害應變中心
電話:04-8983589
*草湖派出所
電話:04-8862438
*漢寶消防分隊
電話:04-8991119

緊急聯絡人

*村長：陳鴻圖
電話：04-8932634

防災資料網站

*內政部消防署
<http://www.nfa.gov.tw>
*彰化縣消防局
<http://www.chfd.gov.tw>
*彰化縣芳苑鄉公所
<http://town.chcg.gov.tw/fangyuan/00home/index7.asp>

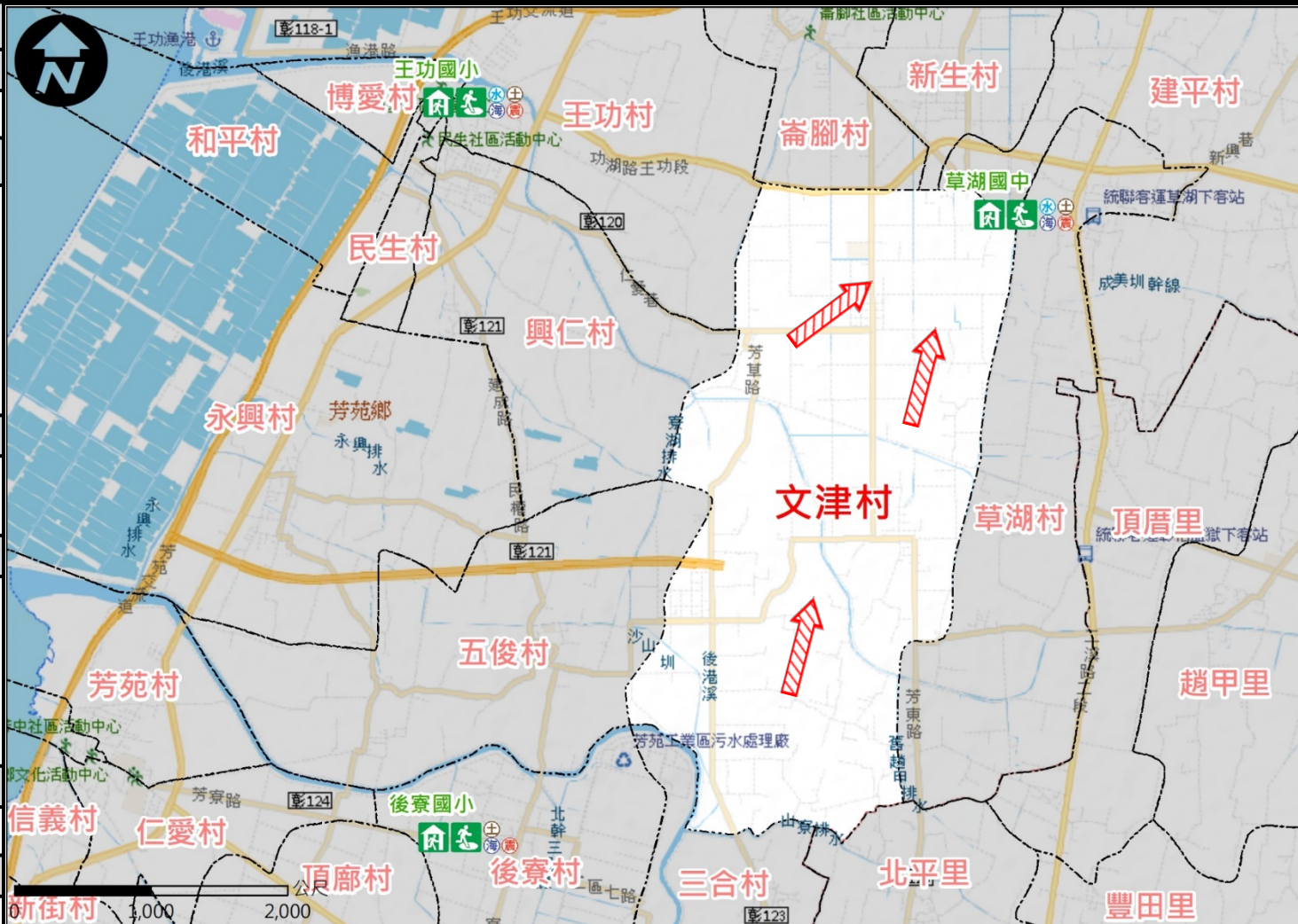
避難原則

前往開放空間或公園避難

避難收容處所

名稱：草湖國中
地址：芳苑鄉功湖路草湖段
140號
電話：04-8861051

芳苑鄉公所112年12月製作



圖例	道路		標示			行政區域		
		國道		建議疏散避難方向		政府機關		村(里)界線
		快速道路		適用災害類型		警察機關		
		省道		避難收容處所(室內)		消防機關		圖資來源： 內政部國土測繪中心
	縣(市)道		避難收容處所(室外)		學校機關	連鎖便利商店		

彰化縣芳苑鄉新生村簡易疏散避難圖

防災資訊

村(里)基本資料

• 總人口數：1432人

災害通報單位

*彰化縣災害應變中心
電話:04-7512148
*芳苑鄉災害應變中心
電話:04-8983589
*草湖派出所
電話:04-8862438
*漢寶消防分隊
電話:04-8991119

緊急聯絡人

*村長:謝和順
電話：04-8862310

防災資料網站

*內政部消防署
<http://www.nfa.gov.tw>
*彰化縣消防局
<http://www.chfd.gov.tw>
*彰化縣芳苑鄉公所
<http://town.chcg.gov.tw/fangyuan/00home/index7.asp>

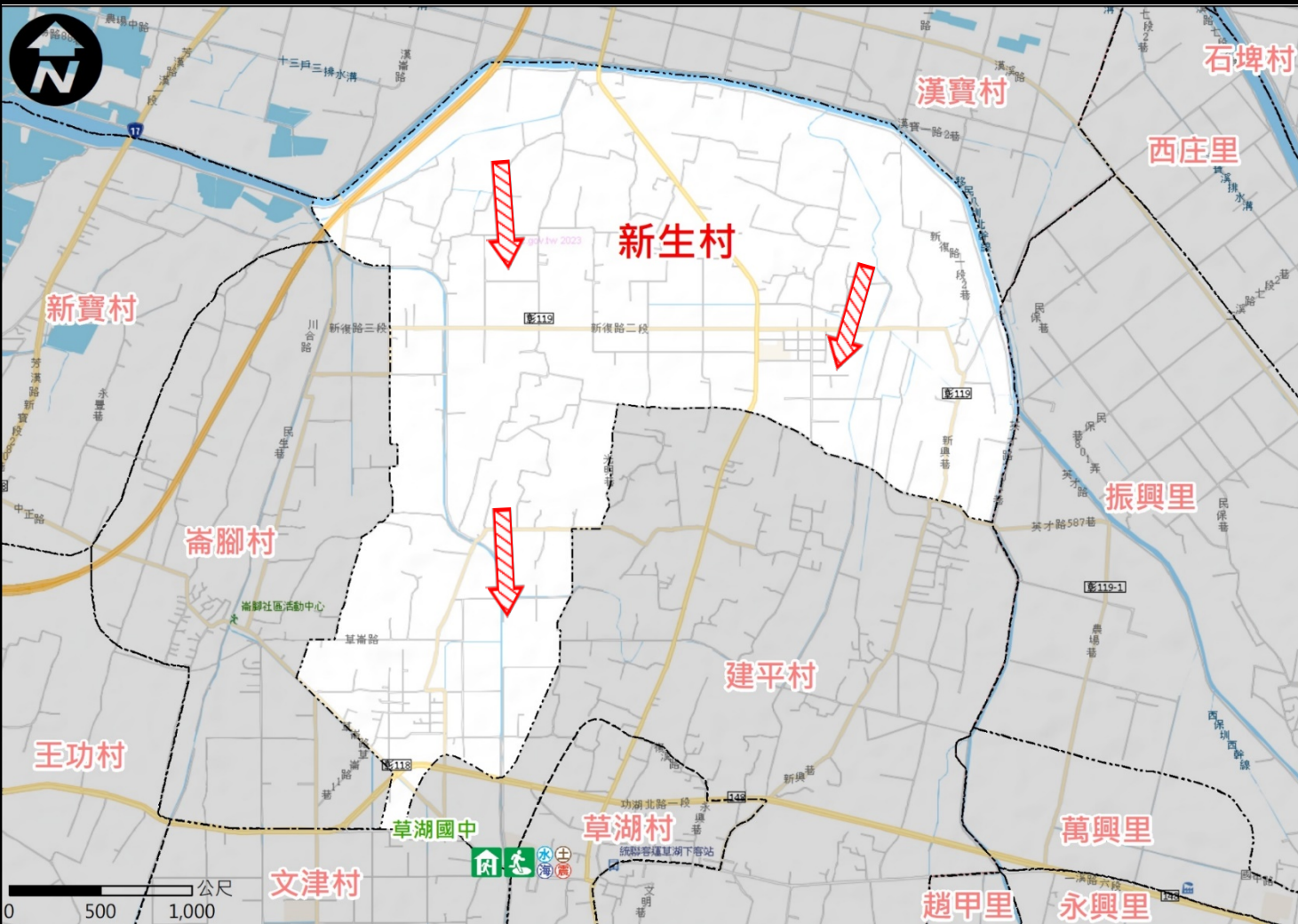
避難原則

前往開放空間或公園避難

避難收容處所

名稱：草湖國中
地址：芳苑鄉功湖路草湖段
140號
電話：04-8861051

芳苑鄉公所112年12月製作



圖例	道路		標示			行政區域	
		國道		建議疏散避難方向		政府機關	
		快速道路		適用災害類型		警察機關	
		省道		避難收容處所(室內)		消防機關	圖資來源： 內政部國土測繪中心
		縣(市)道		避難收容處所(室外)		學校機關	
					連鎖便利商店		

彰化縣芳苑鄉漢寶村簡易疏散避難圖

防災資訊

村(里)基本資料

• 總人口數：3596人

災害通報單位

*彰化縣災害應變中心
電話:04-7512148
*芳苑鄉災害應變中心
電話:04-8983589
*漢寶派出所
電話:04-8991219
*漢寶消防分隊
電話:04-8991119

緊急聯絡人

*村長：鄭鵬豐
電話：04-8991090

防災資料網站

*內政部消防署
<http://www.nfa.gov.tw>
*彰化縣消防局
<http://www.chfd.gov.tw>
*彰化縣芳苑鄉公所
<http://town.chcg.gov.tw/fangyuan/00home/index7.asp>

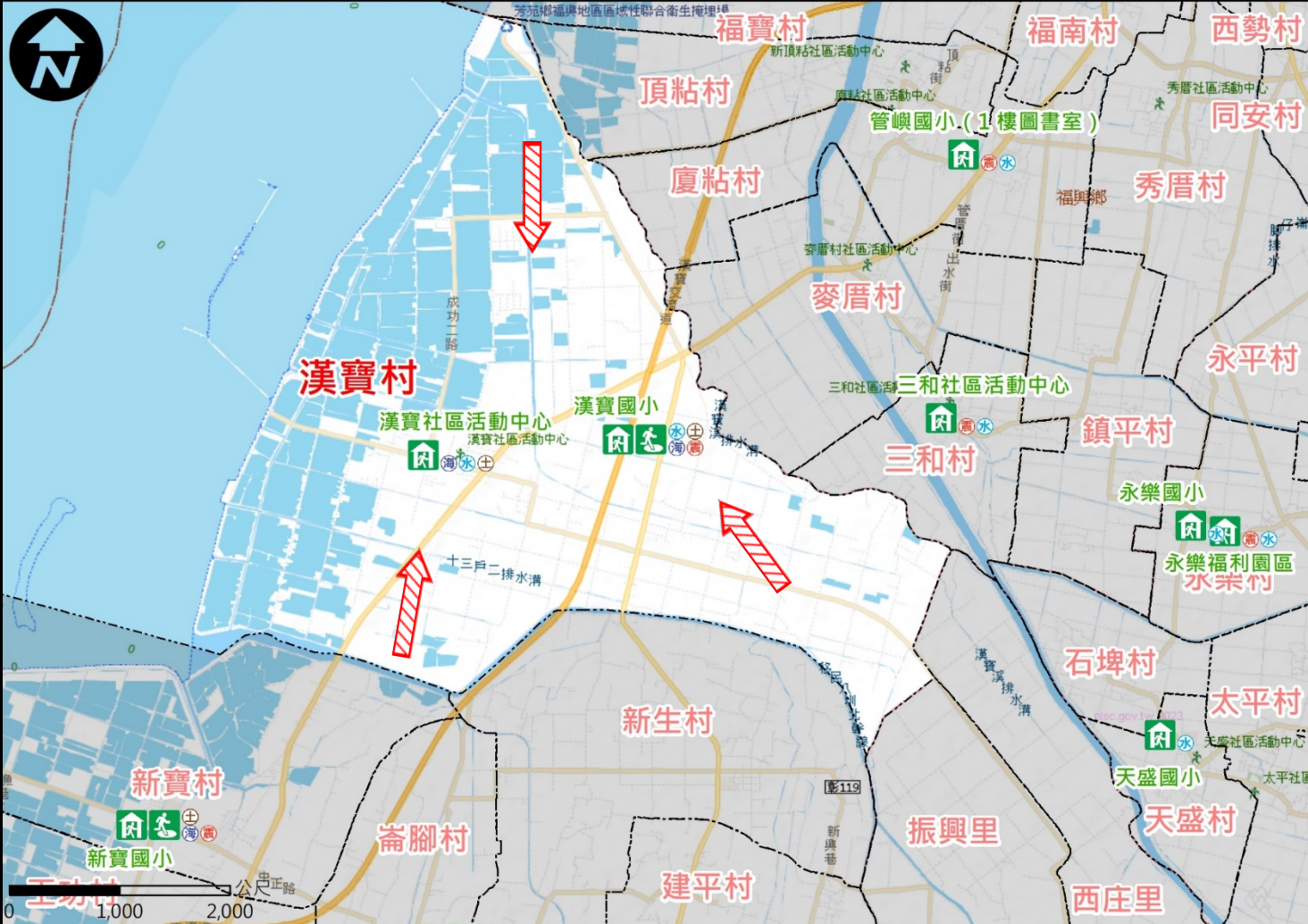
避難原則

前往開放空間或公園避難

避難收容處所

- 名稱：新寶國小
地址：彰化縣芳苑鄉新寶村芳漢路129巷100號
電話：04-8932885
- 名稱：漢寶社區活動中心
地址：彰化縣芳苑鄉漢寶村成功一路45號
電話：04-8983589#415

芳苑鄉公所112年12月製作



圖例	道路		標示			行政區域	
		國道		建議疏散避難方向		政府機關	
		快速道路		適用災害類型		警察機關	
		省道		避難收容處所(室內)		消防機關	圖資來源： 內政部國土測繪中心
		縣(市)道		避難收容處所(室外)		學校機關	
					連鎖便利商店		